

# LA CIUDAD ORGANIZADA



Una ciudad es un organismo complejo pues toda ciudad es el lugar donde conviven un número de personas elevado.

El mínimo de personas que han de vivir en un sitio para ser considerado como ciudad se establece, en España, en 10.000.

Madrid es la ciudad más poblada de España con 3.141.991 habitantes.

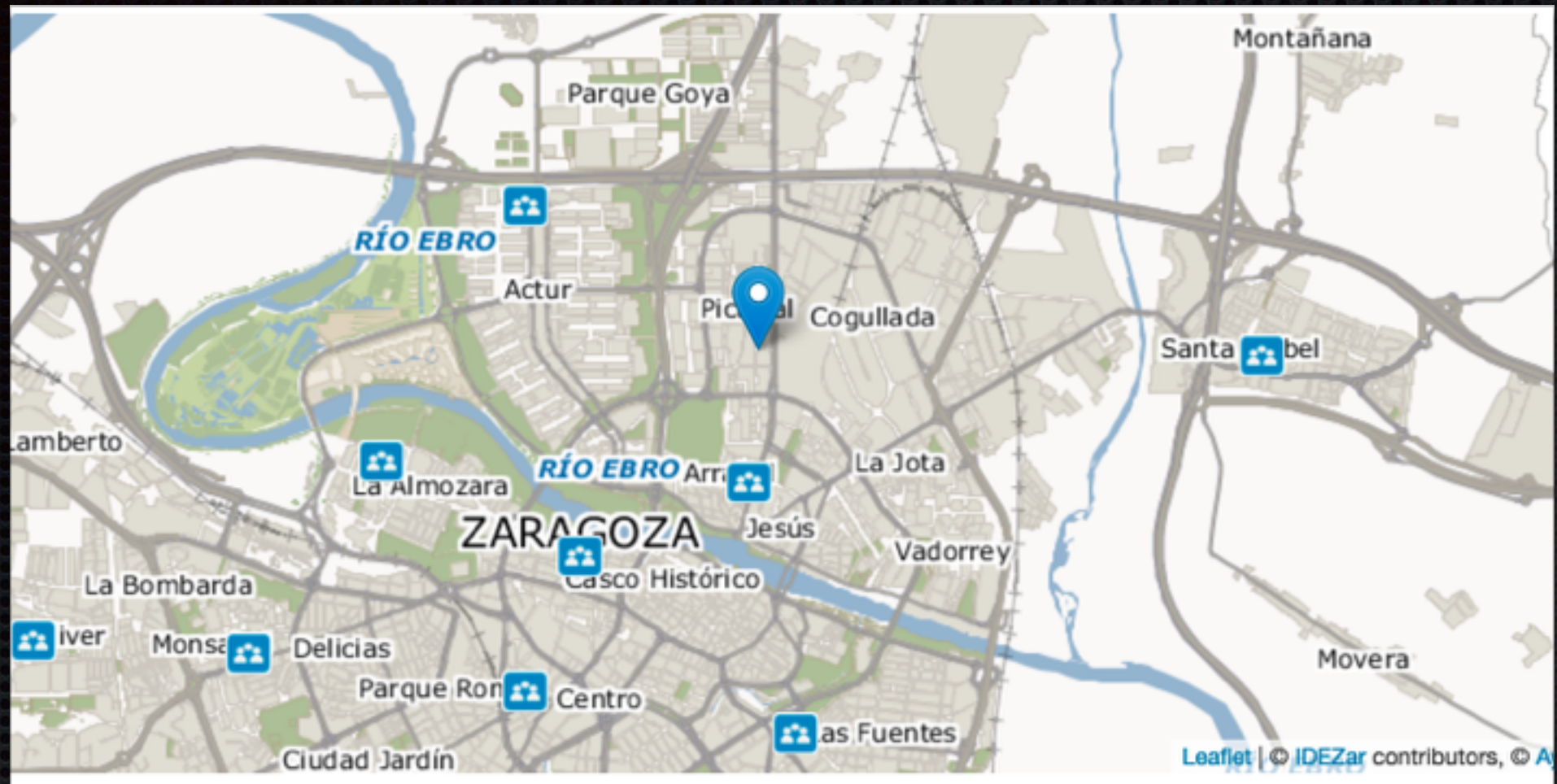
**Zaragoza ocupa el quinto lugar con 664.953 habitantes.** (Piensa que en el mundo hay ciudades como Tokio que tiene un poco más de 39.000.000 de habitantes (casi igual a la población de España)





Para que una ciudad funcione, si su tamaño es grande, requiere que su Ayuntamiento la organice en una serie de zonas





Las zonas suelen ser:

- ✦ El distrito municipal (no confundas con distrito postal)
- ✦ El Barrio



CIUDAD

Distritos Municipales

Distritos Municipales

Distritos Municipales

BARRIO

BARRIO

BARRIO

BARRIO

BARRIO

BARRIO



Todas las personas están representadas

El Ayuntamiento es el órgano de gobierno de la ciudad



ALCALDE O ALCALDESA  
(PRESIDENTE)

CONCEJALAS Y CONCEJALES (SON COMO EL  
GOBIERNO MUNICIPAL Y EL PARLAMENTO  
MUNICIPAL)

CADA DISTRITO MUNICIPAL TIENE UNA CONCEJALÍA DE DISTRITO  
Y UNA JUNTA DE DISTRITO (SE ENCARGAN DE ATENDER LOS  
ASUNTOS DE LOS BARRIOS DE ESE DISTRITO)



## La localidad

### Los pueblos

Son localidades pequeñas con menos de 10.000 habitantes.

- Edificios de poca altura.
- Calles cortas y estrechas.
- Tiene campos de cultivo y pastos en las afueras.

#### Tipos de pueblos

- Alrededor de una plaza.
- Alrededor de un camino.
- Con casas aisladas.

### La vida en los pueblos

- Actividades: agricultura, ganadería y pesca.
- Distancias cortas por eso hay poco tráfico y poca contaminación.
- Pocos servicios.

### Las ciudades

Son localidades grandes con más de 10.000 habitantes.

- Edificios altos con calles anchas y largas.
- Muchos servicios.
- Hay zonas industriales y polígonos industriales.

#### Zonas de las ciudades

- El centro histórico.
- El ensanche.
- La periferia.

### La vida en las ciudades

- La mayor parte de la población trabaja en servicios. Hay fábricas.
- Grandes distancias por eso hay mucho tráfico y mucha contaminación.
- Medios de transporte públicos: metro y autobuses.

## El ayuntamiento

Es el conjunto de personas que gobiernan un municipio.  
Está formado por el alcalde y los concejales.

#### Cómo se forma

- Campaña electoral.
- Elecciones municipales.
- Nombran concejales y alcalde.
- Gobierno municipal. Asignan tareas.

#### Cómo funciona

- El pleno:** Son reuniones para tomar decisiones.
- El Gobierno municipal** aplica los acuerdos.

#### Servicios municipales

- Culturales y de ocio.
- De saneamiento.
- De protección.
- De urbanismo y transporte.





Las personas que gobiernan la ciudad son elegidas por toda la población de esa ciudad que tiene derecho a voto. Los Ayuntamientos son, pues, instituciones democráticas porque no son nombradas por nadie sino elegidas, cada 4 años, por la gente.





En las últimas elecciones en Zaragoza estos fueron los resultados



La suma de concejales de ZGZ, PSOE y CHA permitió que el candidato de ZGZ fuera elegido alcalde. ¿Quieres saber más sobre él? Entra en <http://www.zaragoza.es/ciudad/organizacion/alcalde/pedro-santisteve.htm>



# ZARAGOZA

## Participación Ciudadana » Juntas Municipales

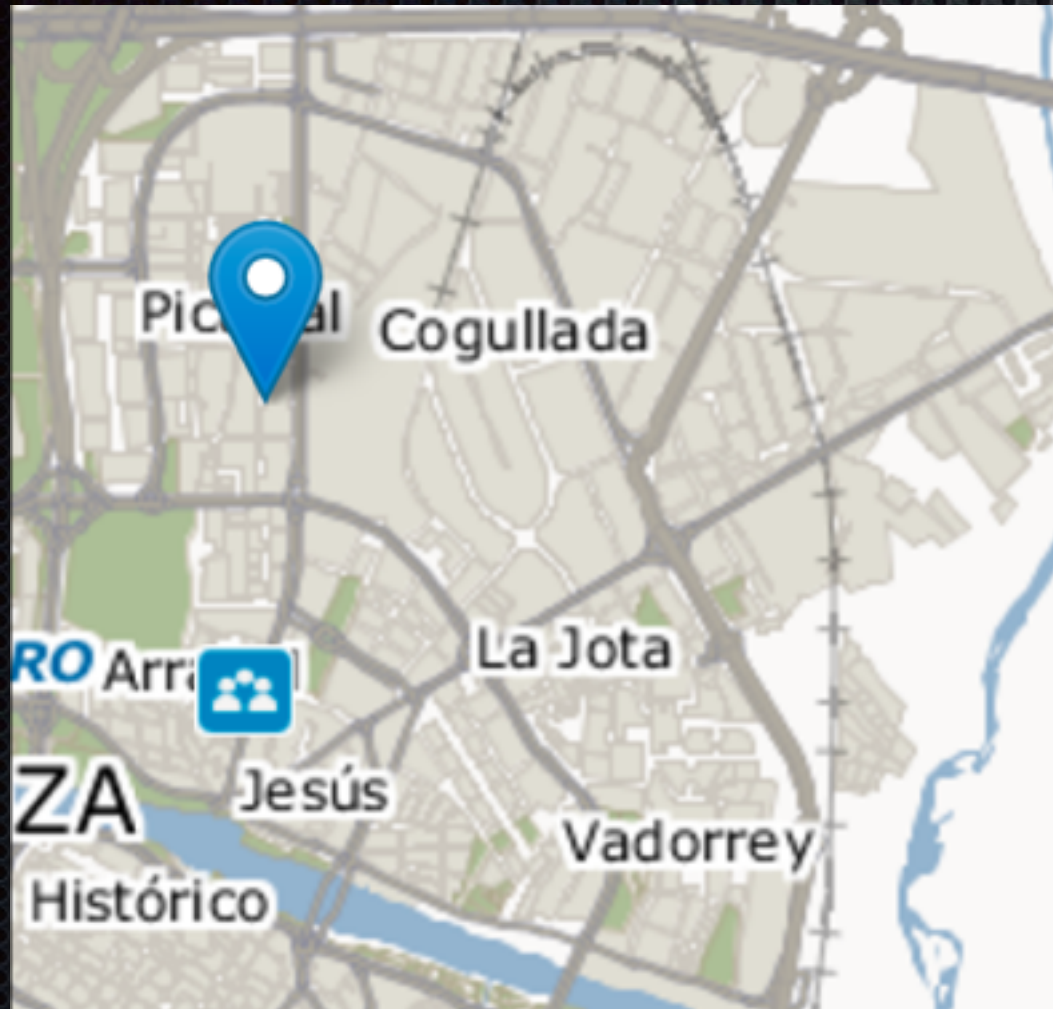


EN ZARAGOZA HAY 14  
DISTRITOS

El nuestro, donde se sitúa el  
instituto, es el llamado DISTRITO  
DE EL RABAL



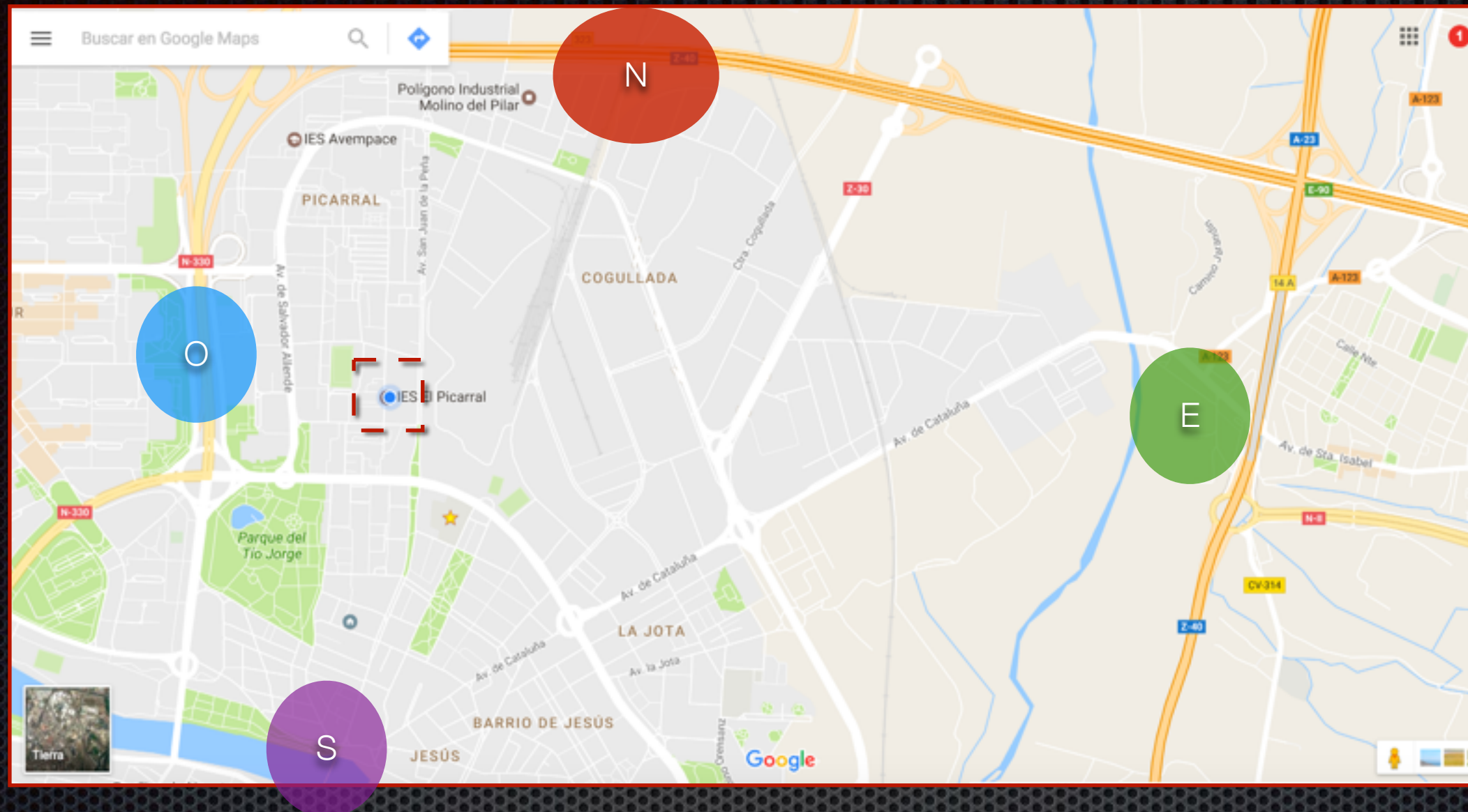
# DISTRITO DE EL RABAL



Como puedes ver nuestro distrito es bastante extenso y agrupa a varios barrios. Concretamente los barrios que pertenecen a El Ramal son, de Norte a Sur:

- ✦ Picarral
- ✦ Cogullada
- ✦ Arrabal
- ✦ La Jota
- ✦ Jesús.
- ✦ Vadorrey





## Los límites del distrito

- NORTE: ATOPISTA A 2 Y Z-40
- OESTE: AVENIDA DE LOS PIRINEOS
- ESTE: RÍO GALLEGO / Z-40
- SUR: RÍO EBRO



EN NUESTRO PRÓXIMO TRABAJO  
AMPLIAREMOS ÉSTE PORQUE NOS  
ADENTRAREMOS EN LA HISTORIA  
DEL BARRIO